




LEGENDA

Delimitação da Área de Reabilitação Urbana

 Delimitação da Área de Reabilitação Urbana de Passos (6,26 ha)

Identificação da Cartografia de Referência:

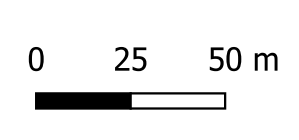
Entidade Proprietária: Município de Peso da Régua
 Entidade Produtora: Município, S.A.
 Entidade Homologadora: Direção Geral do Território
 Data e Número de Homologação: 14-09-2022, n.º 5083
 Série Cartográfica Nacional: 1:10000
 Sistema de Referência e Datum: PT TM06 / ETRS89
 Projeção Cartográfica: Transversa de Mercator
 Exatidão Posicional Planimétrica: EQM <= 1,50 m
 Exatidão Posicional Altimétrica: EQM <= 1,70 m
 Exatidão Temática: 95%
 Precisão Posicional Nominal da Saída Gráfica: 2,10 m

MUNICÍPIO DE PESO DA RÉGUA


ÁREA DE REABILITAÇÃO URBANA

PLANTA DE DELIMITAÇÃO DA ARU DE PASSOS

dezembro de 2025

1:2000



Datum: ETRS 1989 Portugal TM06
 Projeção: Transversa Mercator
 Sistema de Referência: GRS80

DESENHO
 P - 01

VERSÃO
 01