


**LEGENDA**

Delimitação da Área de Reabilitação Urbana

 Delimitação da Área de Reabilitação Urbana de Cederma (2,65 ha)

**Identificação da Cartografia de Referência:**

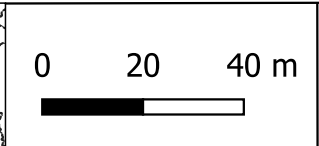
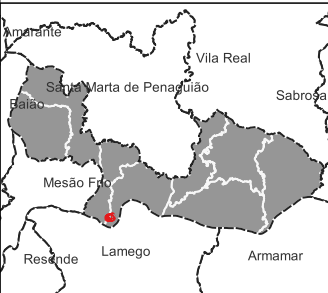
Entidade Proprietária: Município de Peso da Régua  
 Entidade Produtora: Município, S.A.  
 Entidade Homologadora: Direção Geral do Território  
 Data e Número de Homologação: 14-09-2022, n.º 5083  
 Série Cartográfica Nacional: 1:10000  
 Sistema de Referência e Datum: PT TM06 / ETRS89  
 Projeção Cartográfica: Transversa de Mercator  
 Exatidão Posicional Planimétrica: EQM <= 1,50 m  
 Exatidão Posicional Altimétrica: EQM <= 1,70 m  
 Exatidão Temática: 95%  
 Precisão Posicional Nominal da Saída Gráfica: 2,10 m

**MUNICÍPIO DE PESO DA RÉGUA**


**ÁREA DE REABILITAÇÃO URBANA**

**PLANTA DE DELIMITAÇÃO DA ARU DE CEDERMA**

dezembro de 2025

1:1500



Datum: ETRS 1989 Portugal TM06  
 Projeção: Transversa Mercator  
 Sistema de Referência: GRS80

DESENHO  
 P - 01

VERSÃO  
 01